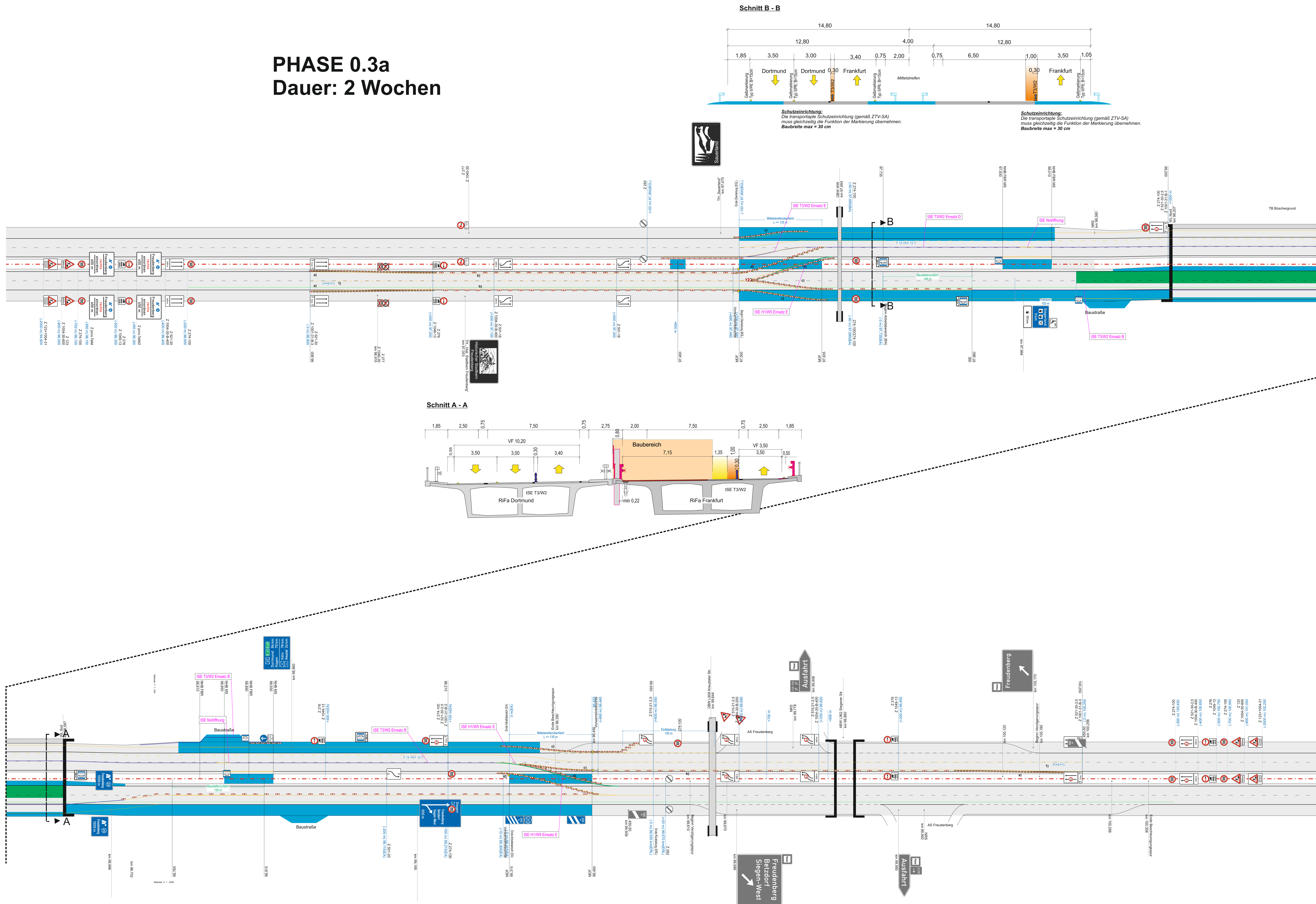


## PHASE 0.3a

Dauer: 2 Wochen



### Legende

Phase 0.3a  
Verkehrsführung 3+1s

drei Behelfsfahrstreifen auf einer Richtungsfahrbahn;  
ein Behelfsfahrstreifen auf eingeschränkter Fahrbahn

**angepasste Verkehrsführung  
nach Regelplan D II / 1a und 1b**

a) **Querabspernung**  
durch Leitbaken Abstand 5 m; Verziehungsmass 1: 20;  
Warnleuchte auf jeder Leitbake  
Einengung auf Breite des Behelfsfahrestreifens

**b) Längsabspernung**  
durch Leitbaken Abstand 18 m

c) **Verschwenkung**  
durch Leitbaken Abstand 9 m; Verschwenkungsmaß 1: 20;

d) Überleitung

Leitbaken Abstand 9 m; Warnleuchte auf jeder Leitbake

[x] Leitbaken entfallen, weil tSE bauzeitlich vorhanden





1) Warnlinie gemäß Rn. 1, VwV-StVO zu Z 295

[ ] Anordnung von Abweichungen von diesem Regelplan gemäß beiliegendem Anordnungstext

Wiederholung der Fahrstreifen tafeln in Kombination mit Zeichen 274 und des Zeichens 276 in Kombination mit 1049-13 alle 1000 m ist nur anzuordnen, wenn Arbeitsstellen- länge > 2000 m; Abstand der Kombinationen untereinander mindestens 200 m

Stand: 05.2021 inkl. Korrektur 08.2021

### Zeichenerklärung

-  im Bau befindlich
-  fertig unter Verkehr
-  Bestandsfahrbahn
-  temporäre Schutzeinrichtung T3/W2 (tSE)
-  temporäre Schutzeinrichtung H1/W5 (tSE)
-  Notöffnungselemente T3/W2 in tSE
-  vorübergehende Markierung

### Aufbau Kilometertafel Strecke alle 100m

	RF Dortmund 27 x (100,200 - 97,500)
	RF Frankfurt 23 x (97,300 - 99,500)

Schriftgröße: 60mm  
Schildabmessung: 600 x 330mm

im Bereich der Nothaltebuchten

**Ihr Standort**  
A45 km xxx,x  
Richtung Dortmund

RF Dortmund  
2 x

**Ihr Standort**  
A45 km xxx,x  
Richtung Frankfurt

RF Frankfurt  
2 x

Schriftgröße: 50mm

Schildabmessung: 550 x 410mm

**nur für die Ausschreibung**

**Bemerkung:**

- 1) Widersprüchliche Bestandsbeschilderung ist durch blickdichte Verhüllung zu entwerfen.
- 2) Widersprüchliche Bestandsmarkierung ist zu demarkieren.

Provisorische Wegweiser / Umkleetafeln

Die Breiten von Auskreuzvorrichtungen müssen wie folgt ausgeführt werden

- Verkehrszeichen bis Größe 3 = 50 mm
- Verkehrszeichenflächen bis 3,0 m<sup>2</sup> = 75 mm
- Verkehrszeichenflächen über 3,0 m<sup>2</sup> = 100 mm

Die Darstellung von Verkehrszeichen, Beschilderungen sind unverfälschlich. Die mindestens erforderliche

Die Lage der Baustellenein- und -ausfahrten sind durch die örtliche Bauüberw. mit der Autobahnmeisterei abzustimmen und mit dem Abnahmeprotokoll bekanntzugeben.

Die Autobahn GmbH des Bundes  
Außenstelle Dillenburg  
Baustellenmanagement

geprüft: i.A.

## Verkehrszeichenplan

Bauvorhaben : **A45**  
**Ersatzneubau TB Büschergrund**

Bauphase : Bauphase 0.34

Verkehrsführung : 3c+1c

Bauzeit : 2 Wo

ausstellen-ID:	Plan-Nr: 21.2.3	Gezeichnet: .....	Datum: ....11.2022	Außenstelle Dillenburg
----------------	-----------------	-------------------	--------------------	------------------------



**Die  
Autobahn**  
Westfalen

Die Autobahn GmbH des Bundes  
Niederlassung Westfalen  
Außenstelle Dillenburg